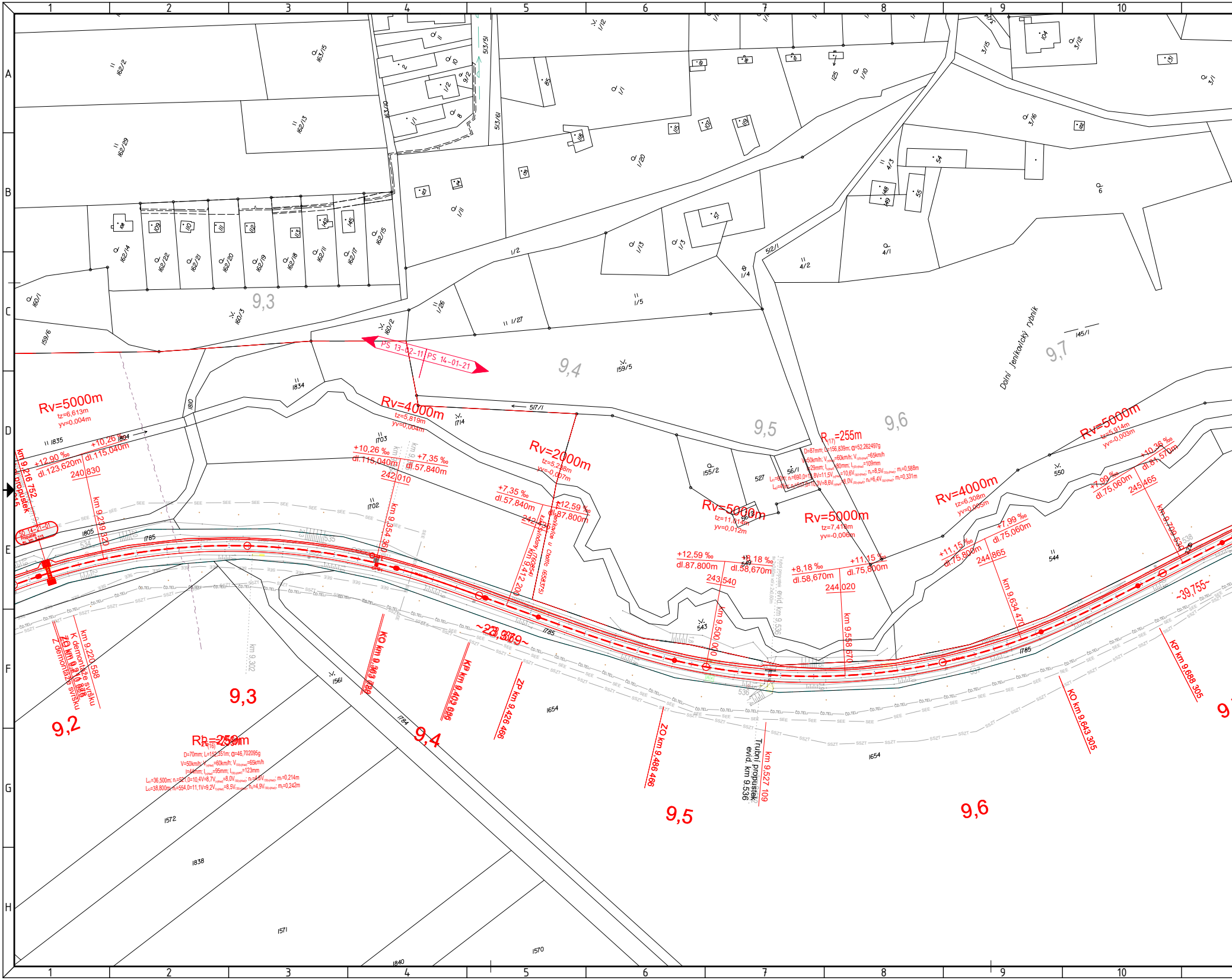

Rv=5000m
tz=6,613m
yv=0,004m
+12,90 ‰
dl.123,620m
+10,26 ‰
dl.115,040m
240 830
Rv=4000m
tz=5,819m
yv=0,004m
+7,35 ‰
dl.57,840m
242 010
Rv=2000m
tz=5,258m
yv=0,007m
+12,59 ‰
dl.87,800m
PS 13-02-11
PS 14-01-21
Rv=5000m
tz=11,014m
yv=0,012m
Rv=5000m
tz=7,418m
yv=-0,006m
+8,18 ‰
dl.58,670m
243 540
244 020
+11,15 ‰
dl.75,800m
R(17)=255m
Rv=4000m
tz=6,308m
yv=0,005m
+7,99 ‰
dl.75,060m
244 865
Rv=5000m
tz=5,914m
yv=-0,003m
+10,36 ‰
dl.81,570m
245 465
Rb=250m
9,2
9,3
9,4
9,5
9,6
9,7
km 9,220 588
K demontáže svršku
ZO km 9,210 888
Z demontáže svršku
km 9,239 320
km 9,354 360
KO km 9,363 086
KB km 9,403 686
ZP km 9,426 466
km 9,412 20
ZO km 9,486 466
km 9,500 000
km 9,527 109
Trubní propustek
evid. km 9,536
km 9,558 670
km 9,634 470
KO km 9,643 305
km 9,709 535
KP km 9,688 305
~23,989~
~39,755~
Dolní Jeníkovický rybník
km 9,216 752
propustek
km 9,302

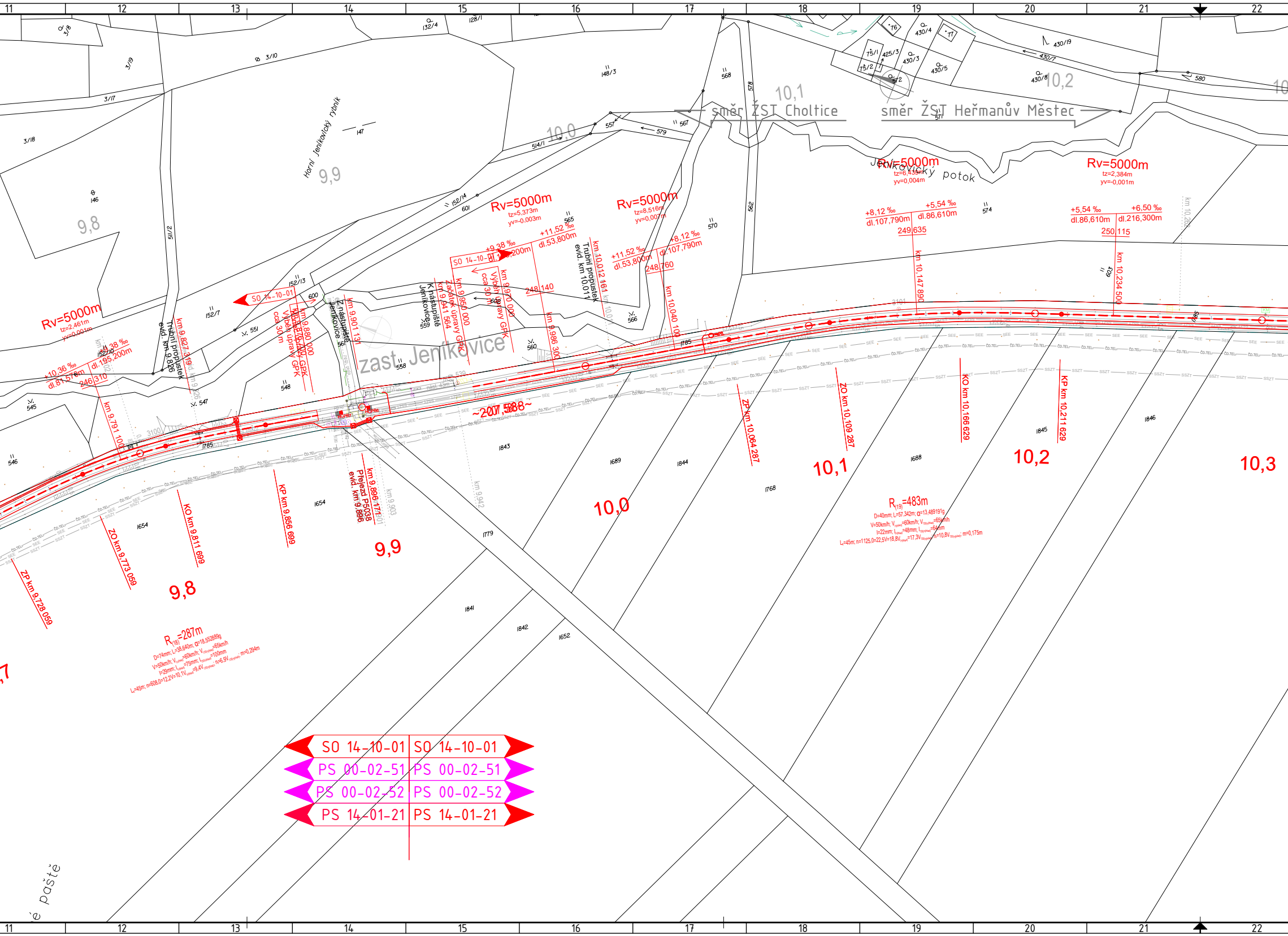
11
12
13
14
15
16
17
18
19
20
21
22
směr ŽST Choltice
směr ŽST Heřmanův Městec
Horní Jeníkovický rybník
Jeníkovický potok
zast. Jeníkovice
9,8
9,9
10,0
10,1
10,2
10,3
Rv=5000m
tz=2,461m
yv=0,001m
Rv=5000m
tz=5,373m
yv=-0,003m
Rv=5000m
tz=8,516m
yv=0,007m
Rv=5000m
tz=6,439m
yv=0,004m
Rv=5000m
tz=2,384m
yv=-0,001m
+10,36 ‰
dl.81,570m
+9,38 ‰
dl.195,200m
246 310
+11,52 ‰
dl.53,800m
248 140
248 760
+8,12 ‰
dl.107,790m
+5,54 ‰
dl.86,610m
249 635
+6,50 ‰
dl.216,300m
250 115
km 9,791 100
km 9,827 319
Trubní propustek evid. km 9,826
SO 14-10-01
Výběh úpravy GPK cca 30 m
km 9,876 400 Konec úpravy GPK
km 9,880 000
Z nástupiště Jeníkovice
km 9,901 131
K nástupiště Jeníkovice
km 9,941 564 Začátek úpravy GPK
km 9,950 000
km 9,970 000
Výběh úpravy GPK cca 30 m
km 9,986 300
km 10,012 161
Trubní propustek evid. km 10,011
km 10,040 100
km 10,147 890
km 10,234 500
km 9,896 171
Přejezd P5038 evid. km 9,896
ZP km 9,728 059
ZO km 9,773 059
KO km 9,811 699
KP km 9,856 699
ZP km 10,064 287
ZO km 10,109 287
KO km 10,166 629
KP km 10,211 629
~207,588~
R(18)=287m
R(19)=483m
SO 14-10-01
PS 00-02-51
PS 00-02-52
PS 14-01-21

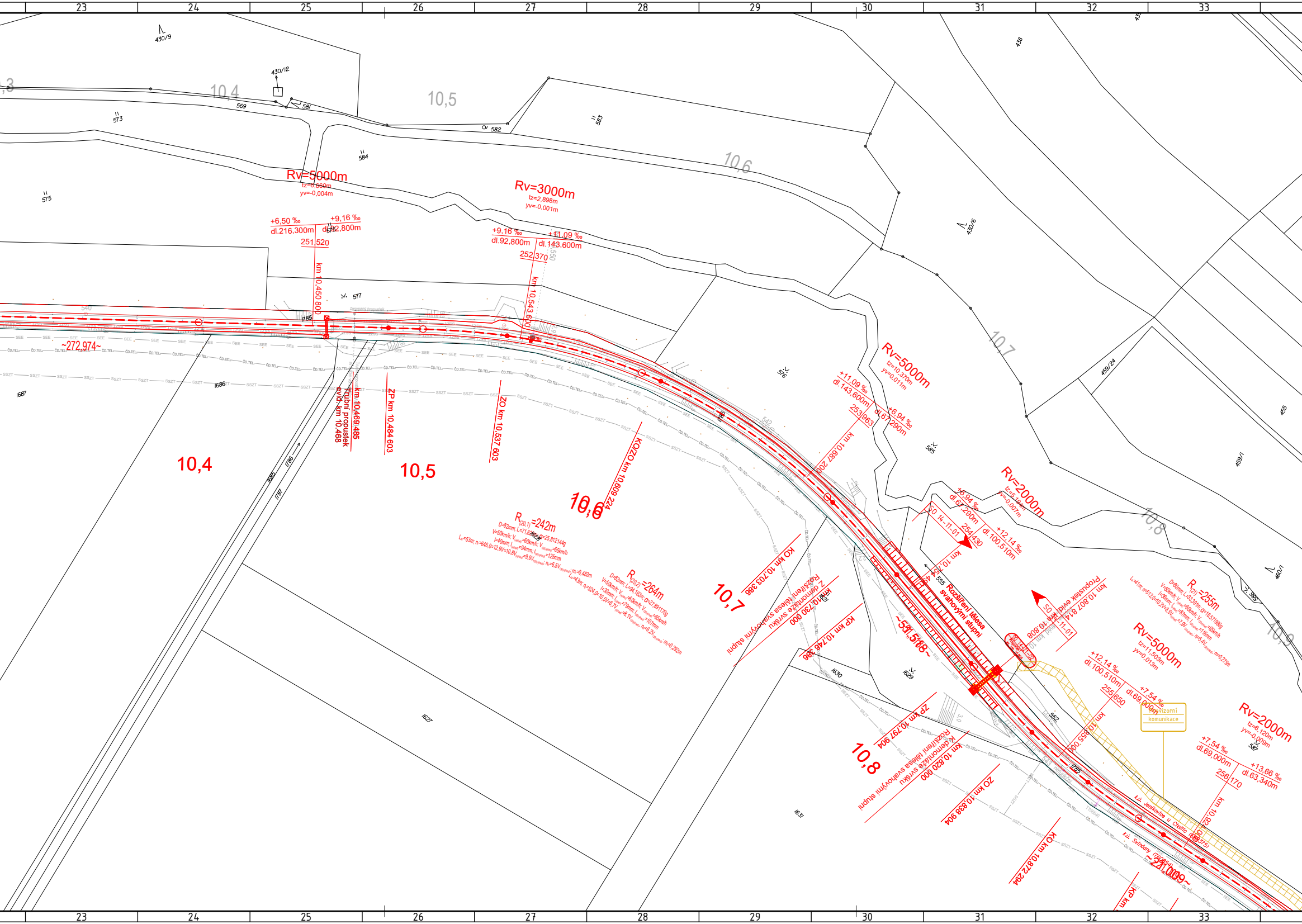
23
24
25
26
27
28
29
30
31
32
33
430/9
430/12
10,4
10,5
10,6
10,7
10,8
10,9
569
581
573
582
583
584
575
577
Rv=5000m
tz=6,660m
yv=-0,004m
Rv=3000m
tz=2,898m
yv=-0,001m
+6,50 ‰
dl.216,300m
+9,16 ‰
dl.92,800m
251,520
km 10,450 800
+9,16 ‰
dl.92,800m
+11,09 ‰
dl.143,600m
252,370
km 10,543 600
Zasypaný propustek
1785
~272,974~
1686
1687
1685
1786
1787
km 10,469 485
Trubní propustek
evid. km 10.468
ZP km 10,484 603
ZO km 10,537 603
KO/ZO km 10,609 224
10,4
10,5
10,6
10,7
10,8
R(20,1)=242m
D=82mm; L=71,62m; α=25,812144g
V=50km/h; V(ploché)=60km/h; V(130,ploché)=65km/h
I=40mm; I(ploché)=94mm; I(130,ploché)=125mm
Lk=53m; n=646,0=12,9V=10,8V(ploché)=9,9V(130,ploché); nₗ=6,5V(130,ploché); mₗ=0,483m
R(20,2)=264m
D=82mm; L=94,162m; α=27,891170g
V=50km/h; V(ploché)=60km/h; V(130,ploché)=65km/h
I=30mm; I(ploché)=79mm; I(130,ploché)=107mm
Lk=43m; n=524,0=10,5V=8,7V(ploché)=8,1V(130,ploché); nₗ=6,2V(130,ploché); mₗ=0,292m
1628
576
Rv=5000m
tz=10,370m
yv=0,011m
+11,09 ‰
dl.143,600m
+6,94 ‰
dl.67,290m
253,963
km 10,687 200
585
Rv=2000m
tz=5,194m
yv=-0,007m
+6,94 ‰
dl.67,290m
+12,14 ‰
dl.100,510m
254,430
SO 14-11-01
km 10,754
555
Rozšíření tělesa svahovými stupni
KO km 10,703 386
Rozšíření tělesa svahovými stupni
Z demontáže svršku
km 10,730 000
KP km 10,746 386
~51,518~
1627
1629
1630
1631
1621
Propustek evid. km 10,808
km 10,807 814
SO 14-11-01
SO 14-121-02
Propustek ev. km 10,808
ZP km 10,797 904
K demontáže svršku
Rozšíření tělesa svahovými stupni
km 10,820 000
ZO km 10,838 904
KO km 10,872 294
KP km
552
543 nefunkční
1785
TTS6640
R(21)=255m
D=80mm; L=33,391m; α=18,571966g
V=50km/h; V(ploché)=60km/h; V(130,ploché)=65km/h
I=36mm; I(ploché)=87mm; I(130,ploché)=116mm
Lk=41m; n=512,0=10,2V=8,5V(ploché)=7,9V(130,ploché); n=5,4V(130,ploché); m=0,275m
Rv=5000m
tz=11,503m
yv=0,013m
+12,14 ‰
dl.100,510m
+7,54 ‰
dl.69,000m
255,650
km 10,855 000
Provizorní komunikace
Rv=2000m
tz=6,120m
yv=-0,009m
+7,54 ‰
dl.69,000m
+13,66 ‰
dl.63,340m
256,170
km 10,92
587
k.ú. Jeníkovice u Choltic (658375)
k.ú. Svinčany (760854)
~211,009~
438
430/6
459/24
459/1
455
460/1
7. 985
SEE
ČD.TEL.
SSZT
IZSS
3,0

Legenda grafického značení podle profesí:

- D.1.1 zabezpečovací zařízení
- D.1.2 Dálková a místní kabelizace
- D.1.2.6 Informační systém pro cestující
- D.1.2.7 Jiná sdělovací zařízení
- D.1.2.9 Rádiové systémy

- D.2.1.1 Železniční svršek a spodek
- D.2.1.1 Železniční svršek a spodek – odvodnění
- D.2.1.2 Nástupiště
- D.2.1.3 Železniční přejezdy
- D.2.1.4 Mosty a propusty
- D.2.1.8 Pozemní komunikace
- D.2.2 Pozemní stavební objekty
- D.2.3 Trakční a energetická zařízení
- Demolice/odstranění
- Plochy zařízení staveniště a provizorní komunikace

- 🟩 Zvláště chráněné území
- 🟥 Ochranné pásmo vodního zdroje
- 🟦 Záplavové území Q20
- 🟪 Záplavové území Q100

Legenda grafického značení stávajících inženýrských sítí:

- CETIN podzemní
- CETIN neprovozované
- CETIN nadzemní
- CETIN NN a elektropřípojky
- ČEZ NADZEMNÍ DO 1 kV
- ČEZ PODZEMNÍ DO 1 kV
- ČEZ PODZEMNÍ DO 35kV
- ČEZ ICT
- ČEZ NADZEMNÍ DO 35kV
- ČEZ NADZEMNÍ NAD 35kV
- PLYN GASNET STL
- PLYN GASNET VTL
- PLYN Net4GAS VTL
- VAK PARDUBICE VODOVOD
- VAK Pardubice KANALIZACE
- VS Chrudim kanalizace
- VS Chrudim mimo provoz
- VS Chrudim vodovod
- RSM voda
- FVE Klenovka – přípojka 35kV–kabel VN
- Obec Kostelec u Heřmanova Městce – dešťová kanalizace
- Obec Kostelec u Heřmanova Městce – veřejné osvětlení
- Správa státních hmotných rezerv–sítě k bezpečnostním kamerám
- OSVĚTLENÍ VO – Technické služby města Přelouč
- OSVĚTLENÍ VO – Heřmanův Městec
- OSVĚTLENÍ VO – Jeníkovice
- ZVN
- Město Přelouč – dešťová kanalizace
- SEE
- SEE EOV
- SEE NN
- SSZT
- UPC
- ČD TELEMATIKA
- Obec Kostelec u Heřmanova Městce – kanalizace (podklady SEE)

Orientační schéma:


01
02
03
04
05
06
07
08
09
10
11
12
13
14
15
16
Přelouč
Choltice
Heřmanův Městec
Kostelec u HM
Prachovice

Razítko oprávněné osoby:

Podpis: Datum:

Revize:	Datum:	Popis:	Kontroloval:
002	11/2023	PDPS - aktualizovaná, kompletní	Ing. Petr Burda
003	06/2024	PDPS - po připomínkách	Ing. Petr Burda

Stavebník/Investor:	**Správa železnic, státní organizace**
Adresa:	Dlážděná 1003/7, 110 00 Praha 1
Zástupce investora:	Stavební správa východ
Adresa:	Nerudova 1, 779 00 Olomouc

SPRÁVA ŽELEZNIC

Zhotovitel stavby:	**EXPROJEKT s.r.o.**
Adresa:	Heršpická 758/13, 619 00 Brno
Kontakt:	T: +420 466 055 111 E: info@exprojekt.cz

EXPROJEKT

Zhotovitel objektu:	**DRAWINGS s.r.o.**
Adresa:	Opavská 845, 721 00 Ostrava-Svinov
Kontakt:	T: +420 533 312 000 E: info@drawings-ov.cz

DRAWINGS

Hlavní projektant (HIP):	Specialista:	Odpovědný projektant:	Zpracovatel:
Ing. Pavel Odehnal	Ing. Petr Burda	Martin Lipenský, DiS.	Martin Lipenský, DiS.

Název stavby/akce:	**Rekonstrukce TZZ Přelouč - Prachovice**			Označení (S-kód): S621500628 Označení zhotovitele: 2020-202
Název části:	Situační výkresy			Označení části: C.3
Název objektu:				Označení objektu/komplexu:
Název přílohy: Název dílčí části přílohy:	**Koordinační situace** část 9			Číslo přílohy: **09**
Kraj: Pardubický	Katastrální území: Svinčany [760854] Jeníkovice u Choltic [658375]		TUDU: 1541 01	Paré:
Stupeň dokumentace: **PDPS**	Datum zpracování: 30.11.2023	Formáty: 20 x A4	Měřítko: 1:500	

S-kód:	Stupeň dokumentace:	Část:	Objekt:	Podobjekt:	Příloha:	Revize:
621500628	_PDPS	_C3XXX	_XXXXXXXX	XXX	09XXXX	_003